De voorlichtingstekening is een uitgave van de gemeente Utrecht.
Voor meer informatie over deze tekening, kunt u terecht bij
Ontwikkelorganisatie Ruimte, opgave Leidsche Rijn en Vleuten-De Meern.
leidscherijngroeit@utrecht.nl

AAN DEZE TEKENING KUNNEN GEEN RECHTEN WORDEN ONTLEEND.
Er kunnen te allen tijde wijzigingen voordoen.

0 25 50 75 100m

Aanduidingen

- sport
- boom (nieuw)
- boom (bestaand)
- speelplek
- hondentoilet
- hondenspeelweide
- onderwijs
- (jongeren)ontmoetingsplek
- talud
- ondergrondse afvalcontainers (x aantal)
- dagrecreatieterrein
- nutsruimte
- bushalte
- opstelplaats vuilcontainer
- cultureel- / activiteitencentrum
- woningentree

Woning / eigen terrein

- woning / berging
- woning met aanbouwoptie
- gebouw met x bouwlagen
- voorzieningen
- parkeerplaats op eigen terrein
- bebouwing nog te ontwikkelen
- oorspronkelijk bestaande bebouwing
- bouwveld nog te ontwikkelen / tuin / erf
- muur
- haag

Openbaar gebied

- water
- riet
- strand
- groen
- wadi
- verharding
- busbaan
- brug
- trottoir / pad
- fietspad
- steiger

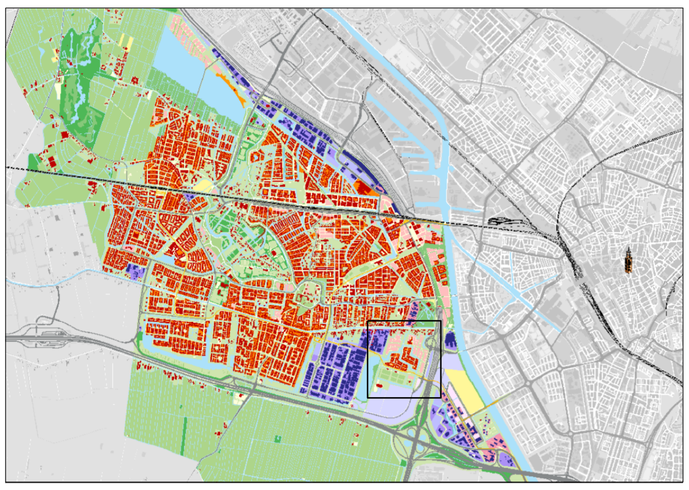

Overzicht Leidsche Rijn

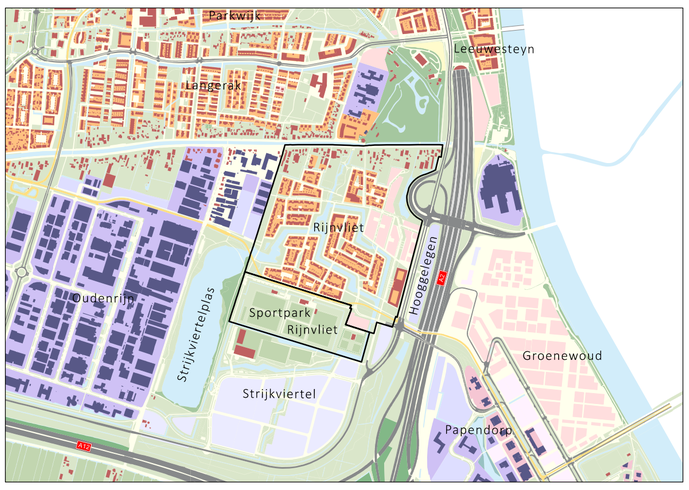

Rijnvliet en omgeving

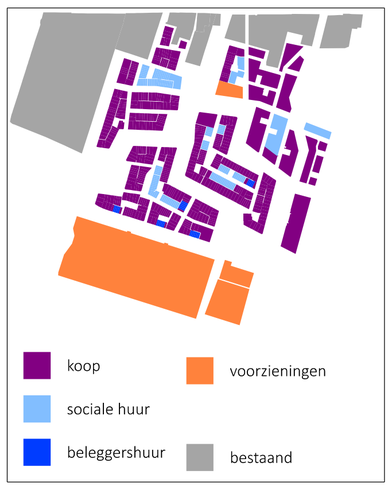

Overzicht huur-koop

AAN DEZE TEKENING KUNNEN GEEN RECHTEN WORDEN ONTLEEND

Gemeente Utrecht

Rijnvliet
Voorlichtingstekening

19-06-2024
1:2000
A1

ONTWERPSTUDIO®UIMTE
W:\LRU\CAD\plr\lru\rijnv\vrl\rijnv_vrl_kd.dgn